



Zemesgrāmatu apliecība

Cēsu zemesgrāmatu nodaļa

Vaives pagasta zemesgrāmatas nodaļums Nr. 457

Kadastra numurs: 4290 004 0051

Nosaukums: Dāvida Dzirnava

"Dāvida Dzirnava", Vaives pag., Cēsu nov.

I.dala 1.iedala			
Ieraksta Nr.	Nekustams īpašums, servitūti un reālnastas	Kopīpašuma dom.daļa	Platība, lielums
1.1.	Zemes gabals ar kadastra numuru 4290- 004- 0051.		4,1 ha
2.1.	Lauksaimniecībā izmantojamā zeme.		1,7 ha
3.1.	Meži.		1,7 ha
4.1.	Zemes īpašuma platība pēc kadastrālās uzmērīšanas.		
<i>Žurnāls Nr. 3442 (1999), lēmuma datums: 12.10.1999, tiesnesis Inese Kiršteine</i>			
II.dala 1. iedala			
Ieraksta Nr.	Īpašnieks, personas/nodokļu maksātāja kods, tiesību pamats	Domājamā daļa	Summa, par kādu iegūts īpašums(Ls)
1.1.	Īpašnieks: LATVIJAS VALSTS LR ZEMKOPĪBAS MINISTRIJAS PERSONĀ, nodokļu maksātāja kods 90000064161.	1	
2.1.	Īpašuma tiesības nostiprinātas uz zemi.		
3.1.	Pamats: 1999. gada 7. septembra LR Zemkopības ministrijas uzziņa par nekustamo īpašumu Nr.11.1/1614, 1999. gada 5. jūnija LR Valsts zemes dienesta Cēsu nodaļas lēmums Nr.01-21-20/43.		
<i>Žurnāls Nr. 3442 (1999), lēmuma datums: 12.10.1999, tiesnesis Inese Kiršteine</i>			
4.1.	Īpašnieks: Latvijas valsts Latvijas Lauksaimniecības universitātes, nodokļu maksātāja kods 90000041898, personā.	1	
4.2.	Persona: Latvijas valsts Latvijas Republikas Zemkopības ministrijas, nodokļu maksātāja kods 90000064161, personā. Īpašuma tiesība izbeigusies.	0	
4.3.	Pamats: 2010.gada 30. jūnija LR Ministru kabineta rīkojums Nr.363.		
<i>Žurnāls Nr. 300002947155 (24.11.2010), lēmuma datums: 30.11.2010, tiesnesis Baiba Lielpētere</i>			
II.dala 2. iedala			
Ieraksta Nr.	Atzīmes par maksātspēju, piedziņas vēršanu, aizliegumiem, pēcmantinieku iecelšanu un mantojuma līgumiem		
1.1.	Noteikts aizliegums bez atsevišķa Ministru kabineta lēmuma nekustamo īpašumu atsavināt vai iekļāt. Pamats: 2010.gada 30. jūnija LR Ministru kabineta rīkojums Nr.363.		
<i>Žurnāls Nr. 300002947155 (24.11.2010), lēmuma datums: 30.11.2010, tiesnesis Baiba Lielpētere</i>			

III.daļa 1. iedaļa		
Ieraksta Nr.	Lietu tiesības, kas apgrūtina nekustamu īpašumu	Platība, lielums
1.1.	Atzīme - uz zemes gabala atrodas citai personai piederošas ēkas un būves.	
2.1.	Atzīme - GNP.	4,1 ha
3.1.	Atzīme - Vaives upes krasta aizsargjosla 0.3 km.	1,5 ha
Žurnāls Nr. 3442 (1999), lēmuma datums: 12.10.1999, tiesnesis Inese Kiršteine		

Kancelejas nodeva Ls 5,00 samaksāta

Žurnāla Nr. 300002947155, datums 24.11.2010., lēmuma datums: 30.11.2010.

Zemesgrāmatu nodaļas tiesnesis:

Zemesgrāmatu apliecība satur nodalījumā
spēkā esošos ierakstus un atzīmes



Baiba Lielpētere



LATVIJAS REPUBLIKA

Cēsu rajona Vaives pagasta

saimniecības "DĀVIDA DZIRNAVAS"

Zemes kadastra Nr. 42.90.004.0051

ZEMES ROBEŽU PLĀNS

Robežas noteiktas atbilstoši Vaives pagasta zemes komisijas 1996. gada
27. augusta lēmumam, protokols Nr. 12

Plāns sastādīts pēc 1996. gada robežu ierādīšanas materiāliem M 1:5 000
ar M 1: 10 000 noteiktību

Zemes kopplatība ir 4,1 ha

Zemes īpašums registrēts _____ zem

grāmatu nodaļas _____ zemes grāme

_____ gada _____

Nodalījuma (folijas) Nr. _____
Zemes grāmatu nodaļas priekšnie

VALSTS ZEMES DIENESTS
Cēsu nodaļa

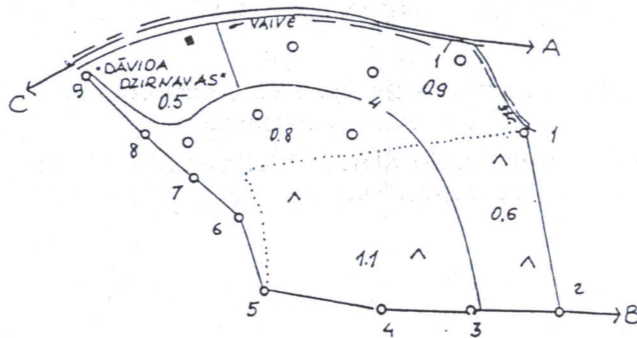
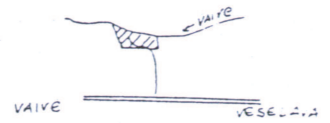
Nodaļas vadītājs

S. Krūklīte

EKSPLIKĀCIJA

Zemes noga-balu Nr	Kop-platība (ha)	Lauk-saimn. izman-tojamā zeme	TAI SKAITĀ													
			no tās					Meži	Krū-māji	Purvi	Ceļi	Zem ēkām un pagal-miem	Zem ūde-ņiem	no tās		Pārē-jās zemes
			Tirumi un atma-tas	Augļu dārzi	Pļavas	Ganī-bas	Nosu-sināti							Zem zivju dīķiem	Pārē-jās zemes	
-	4.1	1.7	-	-	-	1.7	-	1.7	-	-	0.1	0.5	0.1	-	-	

ZEMES IZVIETOJUMA SHĒMA




APGRŪTINĀJUMI

- 1-Vaives upes krasta aizsargjosla 0.3 km
- 2- Saimniecība atrodas GNP teritorijā.

ROBEŽU APRAKSTS:

No A līdz B Saimniecības "Baltiņi" zeme
 No B līdz C Saimniecības "Kausiņi" zeme
 No C līdz A Vaives pagasta pašvaldības zeme



"LATĪPAŠUMS"
 MĒRNICĪBAS BIROJS

Direktors:

Mērnīeks:

G. LOZE